


















Инв. № подл. Подпись и дата. Взам. инв. №. Соединено.

Условные обозначения

-  - Ось трассы ЕЗК
-  - Проектируемая транспортная развязка
-  - Граница муниципальных районов
-  - Граница сельских поселений
-  - ВЛ 220 кВ
-  - ВЛ 500 кВ
-  - Железная дорога
-  - Реки, ручьи
-  - Охранная зона ООПТ
-  - Санитарно-защитная зона кладбищ
-  - Существующие кладбища
-  - Зона затопления
-  - Проектируемые мосты и путепроводы
-  - Скотопогольники
-  - Санитарно-защитная зона скотопогольников
-  - Памятники (в т.ч. археологич)
-  - Зеленые зоны г. Владимир